




- LEGENDA**
- granica zahvata plana
 - granica obalnog područja
 - granice između sektora
 - granica i oznaka vlasništva
 - ostale linije
 - postojeći objekti
 - pomoćni objekti
 - nazivi objekata, ulica, rijeka
 - UP 1 oznaka urbanističke parcele
 - granica urbanističke parcele
 - Svetionik
 - Trajekt
 - svjetska bastina
 - sakralna arhitektura
 - spomen obeljezje
 - trasa Brze obalne saob.
 - TK okno - Postojeće kablovsko okno
 - TK podzemni vod višeg reda - Postojeća elektronska komunikaciona infrastruktura sa 2 PVC cijevi 110mm i optičkim kablom
 - TK podzemni vod - Postojeća elektronska komunikaciona infrastruktura sa 2 PVC cijevi 110mm
 - Planirano TK okno
 - Planirano kablovsko okno NO 1.....NO 30
 - Planirani TK podzemni vod - Planirana elektronska komunikaciona infrastruktura sa 4 PVC cijevi 110mm

Državna studija lokacije "Sektor 20" & "Sektor 21"	
Elektro-komunikacion - TK infrastruktura <i>List br.1 - dio karte za "Sektor 20"</i>	
Investitor	Oznaka sjevera
 Ministarstvo održivog razvoja i turizma MINISTRY OF SUSTAINABLE DEVELOPMENT AND TOURISM	
Obrađivač	Razmjera
 republički zavod za urbanizam i projektovanje - ad podgorica rzup	R 1:2 500
	Broj lista
	12